

## CHÉMERY > SAINT-GEORGES-SUR-CHER 191,500kms

### Trophée COMMUNAUTÉ DE COMMUNES VAL-DE-CHER CONTROIS

« Chers concitoyens, chers amis du cyclisme,  
Pour la première fois, notre commune a l'honneur d'accueillir le départ de la 2e étape du Tour du Loir-et-Cher, une course emblématique qui, pendant cinq jours, met en lumière la beauté et la diversité de notre département.  
A près avoir vibré à l'arrivée d'épreuves cyclistes, c'est aujourd'hui un nouveau défi que nous relevons avec fierté : donner le coup d'envoi d'une étape, et offrir à notre territoire une visibilité exceptionnelle.

#### Un événement qui incarne nos valeurs

Le cyclisme, c'est bien plus qu'un sport : c'est un symbole de santé, de dépassement de soi et de respect de l'environnement. En accueillant cette étape, notre commune réaffirme son engagement en faveur d'un mode de vie actif et durable. Nous soutenons au quotidien les clubs locaux et les écoles de cyclisme dont le Vélo Club Controis avec qui nous organisons la Course du Lundi de Pâques.

Ce départ est aussi l'occasion de mettre en lumière notre patrimoine et notre dynamisme. Les coureurs s'élanceront depuis la place de l'église, au cœur de notre ville décorée aux couleurs de la course, offrant à tous une vitrine exceptionnelle de notre territoire. Après avoir accueilli des arrivées, organiser un départ marque notre volonté d'innover et d'aller de l'avant, tout en restant fidèles à notre histoire.

#### Une mobilisation collective

Un tel événement n'est possible que grâce à l'engagement de tous : La communauté de communes Val de Cher Controis, les élus, les services municipaux, les forces de l'ordre, les associations locales qui seront présentes au départ, et bien sûr, nos bénévoles. Je tiens à les remercier chaleureusement pour leur dévouement et leur énergie.

#### Une fête pour toutes et tous

Nous avons voulu que ce départ soit une célébration populaire et conviviale. En plus de la course, vous pourrez profiter des stands tenus par nos associations, découvrir les animations prévues, et partager un moment festif en famille ou entre amis. Venez nombreux pour encourager les coureurs et vivre ensemble cette journée exceptionnelle !

#### Ensemble, faisons de ce départ un moment inoubliable pour notre commune.

Je vous donne donc rendez-vous jeudi 16 avril à partir de 9h pour un départ prévu à 11h45 en fanfare, et que la fête soit belle !

#### La Mairie de Chémery et toute l'équipe municipale de Chémery

Accueillir une arrivée du Tour de Loir et Cher est toujours un moment privilégié pour une commune !

L'enthousiasme de la foule présente, les applaudissements qui soutiennent l'effort, les cyclistes aux jambes lourdes de leur longue et exigeante étape, mais encore déterminés à couper la ligne d'arrivée en premier.

C'est cela une étape du Tour ! Un moment populaire, porté par l'effort et la récompense de la fête partagée.

Une compétition sportive reconnue qui se déplace sur les territoires. Seul le vélo permet cette proximité.

C'est porté par cet esprit que nous sommes heureux d'accueillir cette arrivée, après un départ depuis Chémery.

Parce que cette journée du 16 avril, c'est une journée sur le territoire du Val de Cher Controis, une journée de joie, une journée qui valorise Saint-Georges, une journée de solidarité à l'échelle des 33 communes de notre territoire commun.

Venez nombreux le 16 avril partager avec nous cet enthousiasme.

Vive le Tour de Loir et Cher !

#### L'équipe municipale de Saint-Georges-sur-Cher

Accès départ Chémery : Blois D174 - D765 - D956 direction Contres - D956 Cormeray - Contres - Chémery

Chémery - Rue Nationale - Rue de Saint-Aignan - Rue de la Plante - Rue du Rossignol

Trajet - Distance 35kms. Temps de trajet - Transfert estimé 38mn

Rassemblement de départ - Meeting point: Rue du Rossignol

10h35 **Présentation des équipes** - Remise des casquettes aux équipes leaders - **Signature - Signing-In**

11h40 **Appel - Roll call**

11h45 **Départ fictif - Neutralised start**

11h50 **Départ réel** lancé à 2kms du lieu de rassemblement - **Official start**

KMS

ITINÉRAIRE

HORAIRES



**CHÉMERY** ▶ **Départ fictif** - Rue du Rossignol - A droite Rue du 11 Novembre

D956 Carrefour à gauche Rue Nationale sur D956 - Virage serré

D956 Carrefour à droite Rue de la Mairie - Virage serré - A gauche Rue du Château

- Carrefour à gauche Rue Paul Boncour - Ralentisseur

D63 Carrefour tout droit Rue de Romorantin sur D63

D63 Carrefour à droite Rue de la Grande Sologne direction Rougeou sur D63

Course Course

11:45 11:45

11:45 11:45

11:46 11:46

11:47 11:47

11:47 11:47

11:48 11:48

43km/h 45km/h

191,5 0,0 D63 **Km0 Départ réel** sur D63

11:50 11:50

191,2 0,3 D63 Carrefour tout droit sur D63

11:50 11:50

190,6 0,9 D63 Lieu dit le Grenouillet - Carrefour tout droit sur D63

11:51 11:51

190,3 1,2 D63 Carrefour à droite direction Rougeou - Rue de la Grande Sologne sur D63

11:51 11:51

188,8 2,7 D63 Carrefours tout droit sur D63

11:53 11:53

188,4 3,1 D63 **ROUGEOU** - Carrefours D63/D119 à gauche direction Soings-en-Sologne sur D119

11:54 11:54

187,3 4,2 D119 Carrefour tout droit sur D119

11:55 11:55

186,5 5,0 D119 Lieut dit Les Terres Noires - Carrefour tout droit sur D119

11:56 11:56

186,2 5,3 D119 Carrefour tout droit sur D119




11:57 11:57



185,5 6,0 D119 Lieut dit La Taille du Chêne - Carrefour tout droit sur D119





11:58 11:58







184,4	7,1	D119	Carrefours tout droit sur D119	11:59	11:59
183,7	7,8	D119	<b>SOINGS-EN-SOLOGNE</b> - Carrefour tout droit sur D119	12:00	12:00
183,4	8,1	D119	Carrefour D119/C à gauche sur D119 - Balisettes de part et d'autre - Ralentisseur	12:01	12:00
183,2	8,3	D119	Carrefours tout droit sur D119	12:01	12:01
183,1	8,4	D119	Carrefour D119/D122 à gauche direction Contres sur D122 - Virage serré	12:01	12:01
182,9	8,6	D119	<b>Ralentisseur très prononcé</b>	12:02	12:01
182,5	9,0	D119	Carrefour D119/C à gauche Rue du Châtelier sur C - Virage serré	12:02	12:02
182,3	9,2	C	Carrefour à droite Route de Sassay direction Sassay - Virage serré	12:02	12:02
181,9	9,6	C	Lieu dit Le Petit Lac - Carrefour tout droit	12:03	12:02
180,2	11,3	C	Carrefour tout droit Route de Sassay	12:05	12:05
179,8	11,7	C2	Carrefour tout droit sur C2	12:06	12:05
179,5	12,0	C2	Carrefour tout droit sur C2 - Bandes rugueuses	12:06	12:06
177,5	14,0	C2	Carrefour C2/D956/C4 tout droit direction Sassay sur C4 - Bandes rugueuses	12:09	12:08
177,3	14,2	C4	Lieu dit La Sablière - Carrefours C4/C2 tout droit sur C4	12:09	12:08
176,6	14,9	C4	<b>SASSAY - Ralentisseur très prononcé</b>	12:10	12:09
176,4	15,1	C4	Carrefour C4/D157 à droite direction Contres sur D157 - <b>Virage très serré</b>	12:11	12:10
175,1	16,4	D157	Carrefour tout droit sur D157	12:12	12:11
174,9	16,6	D157	<b>CONTRES commune de LE CONTROIS-EN-SOLOGNE</b>	12:13	12:12
174,6	16,9	D157	Nombreuses balisettes de part et d'autre de la chaussée	12:13	12:12
174,0	17,5	D157	Carrefour D157/D675 tout droit Rue de la Belle Jardinière	12:14	12:13
173,8	17,7	-	Carrefour tout droit Rue de la Belle Jardinière - <b>Ralentisseur très prononcé</b>	12:14	12:13
173,7	17,8	-	<b>Balisettes et avancées de trottoir de part et d'autre de la chaussée</b>	12:14	12:13
173,4	18,1	-	<b>Ralentisseur très prononcé</b>	12:15	12:14
173,3	18,2	-	<b>Balisettes et avancées de trottoir de part et d'autre de la chaussée</b>	12:15	12:14
173,2	18,3	-	Carrefour à droite Route de Pontlevoy sur D30 - Virage serré - Ralentisseur	12:15	12:14
172,8	18,7	D30	Pont étroit sur la Bièvre - Passage sur une seule file	12:16	12:14
172,7	18,8	D30	Carrefours - Giratoire à gauche Avenue des Platanes - <b>Îlots centraux - Passage à gauche</b>	12:16	12:15
172,0	19,5	-	Rue du Gué Fagot - <b>2 Ralentisseurs successifs très prononcés</b>	12:17	12:16
171,4	20,1	-	Carrefour C-D7 à gauche direction Fresnes sur D7 - Virage serré	12:18	12:16
171,1	20,4	D7	Carrefour tout droit sur D7	12:18	12:17
170,8	20,7	D7	<b>FRESNES - Ralentisseur très prononcé</b>	12:18	12:17
170,3	21,2	D7	Carrefour D7/C6 à droite sur D7 puis Carrefour D7/C3 à gauche sur D7	12:19	12:18
170,1	21,4	D7	Carrefour D7/D61 à gauche direction Feings sur D7 - Chaussée rétrécie	12:19	12:18
170,0	21,5	D7	<b>Chaussée rétrécie passage sur une seule file - Ralentisseur prononcé</b>	12:20	12:18
168,0	23,5	D7	Carrefour tout droit sur D7	12:22	12:21
166,9	24,6	D7	Lieu dit Les Colleries - Carrefours tout droit Route de Bellyvières sur D7	12:24	12:22
166,3	25,2	D7	Carrefour D7/D7a à gauche Rue de la Bièvre direction Feings sur D7a - Virage serré	12:25	12:23
165,7	25,8	D7a	Pont sur la Bièvre - <b>FEINGS commune de LE CONTROIS-EN-SOLOGNE</b>	12:26	12:24
165,6	25,9	D7a	Ralentisseur	12:26	12:24
165,5	26,0	D7a	<b>Avancées de trottoir à droite de la chaussée passage sur une seule file</b>	12:26	12:24
165,2	26,3	D7a	Carrefour D7a/C10/C1 à gauche direction Cornilly - <b>Ralentisseur - Virage serré</b>	12:26	12:25
165,1	26,4	C1	<b>2 Ralentisseurs prononcés successifs en pavés</b>	12:26	12:25
162,5	29,0	C	Lieu dit Cornilly - Carrefour tout droit sur C6	12:30	12:28
162,2	29,3	C6	Carrefours tout droit sur C6	12:30	12:29
161,5	30,0	C6	<b>Km 30 - Carrefour C6/D30 tout droit direction Oisly sur C6</b>	12:31	12:30
160,6	30,9	C	Carrefour tout droit Route de Feings et du Vignoble sur C	12:33	12:31
160,2	31,3	C	Carrefour à droite Route du Vignoble direction Oisly sur C	12:33	12:31
159,8	31,7	C	<b>OISLY - 3 Ralentisseurs prononcés successifs</b>	12:34	12:32
159,3	32,2	C	Carrefour à gauche sur C - <b>Ralentisseur</b>	12:34	12:32
159,2	32,3	C	Carrefour C/D21 à gauche direction Contres sur D21 - 2 Ralentisseurs successifs	12:35	12:33
158,9	32,6	D21	Carrefour D21/C à droite direction Couddes - Route des Vignobles Touraine Val-de-Loire	12:35	12:33
158,5	33,0	C	Carrefours tout droit Route de Châtres	12:36	12:34
157,9	33,6	C15	Lieu dit Châtres - Route étroite sur C15	12:36	12:34
155,8	35,7	C15	<b>COUDES</b>	12:39	12:37
155,5	36,0	C15	Carrefour C15/D11 tout droit Le Bourg sur D11	12:40	12:38
155,4	36,1	D11	Carrefour D11/C à droite Rue de l'Église direction Choussy - Oisly sur C	12:40	12:38
155,3	36,2	C	Carrefour C/D11 à droite sur D11	12:40	12:38
155,2	36,3	D11	Carrefour D11/C à droite Rue de l'Étang Bon direction Choussy - Oisly sur C	12:40	12:38
155,0	36,5	C	Pont étroit - Passage sur une seule file	12:40	12:38
154,5	37,0	C	Lieu dit La Fosse Grainée - Carrefour tout droit direction Choussy	12:41	12:39
153,4	38,1	C	Carrefours tout droit direction Choussy sur C	12:43	12:40
152,0	39,5	C	<b>CHOUSSY - Ralentisseur très prononcé</b>	12:45	12:42
151,5	40,0	C	Carrefour tout droit sur C - <b>2 Ralentisseurs très prononcés successifs</b>	12:45	12:43
151,2	40,3	C	Carrefour à droite - <b>Virage serré - Pont étroit passage sur une seule file</b>	12:46	12:43
150,9	40,6	C	Carrefour C/D21 tout droit Route du Vignoble direction Thenay sur C	12:46	12:44
150,5	41,0	C	Bandes rugueuses - <b>Zone de collecte</b>	12:47	12:44
150,0	41,5	C	<b>Zone de ravitaillement 1</b>	12:47	12:45
148,2	43,3	C	Carrefour tout droit direction Thenay - Pontlevoy sur C	12:50	12:47



146,8	44,7	C	<b>THENAY commune de LE CONTROIS-EN-SOLOGNE</b> - Carrefour tout droit sur C	12:52	12:49
146,8	44,7	C	<b>Zone de collecte</b> 	12:52	12:49
146,4	45,1	C	Carrefour C/D30 à gauche sur D30 - <b>Virage serré</b> - Pont sur le Ruisseau de Beugnon	12:52	12:50
146,0	45,5	D30	Carrefour à droite puis à gauche puis à droite sur D30	12:53	12:50
145,8	45,7	D30	<b>Îlots de part et d'autre de la chaussée - Passage sur une seule file</b>	12:53	12:50
144,5	47,0	D30	<b>PONTLEVOY - 3 Ralentisseurs prononcés successifs</b>	12:55	12:52
143,5	48,0	D30	Carrefour D30/D764 à gauche sur D764 - <b>Îlot central passage des deux côtés</b>	12:56	12:54
143,4	48,1	D764	Carrefour D764/D30 à droite direction Vallières-les-Grandes sur D30 - <b>Virage serré</b>	12:57	12:54
143,3	48,2	D30	<b>2 Ralentisseurs prononcés successifs</b>	12:57	12:54
142,7	48,8	D30	Carrefour D30/D114 à gauche direction Vallières-les-Grandes sur D30 - <b>Ralentisseur</b>	12:58	12:55
141,5	50,0	D30	Lieu dit Les Trois Cheminées - Carrefours tout droit sur D30	12:59	12:56
140,0	51,5	D30	Lieu dit La Branchoire - Carrefour tout droit sur D30	13:01	12:58
139,5	52,0	D30	Lieu dit Laleu - Carrefour D30/D139 tout droit sur D30 - <b>Îlots centraux</b>	13:02	12:59
137,6	53,9	D30	Carrefour tout droit sur D30	13:05	13:01
136,5	55,0	D30	Carrefours tout droit sur D30	13:06	13:03
136,3	55,2	D30	Lieu dit La Goujonnerie - Carrefour tout droit sur D30	13:07	13:03
136,0	55,5	D30	Carrefours tout droit sur D30 - Début de côte 4%	13:07	13:04
135,0	56,5	D30	<b>VALLIÈRES-LES-GRANDES - Km41 - Sprint Bonus</b> 	13:08	13:05
134,9	56,6	D30	Carrefour tout droit sur D30 - Fin de côte - Descente rapide	13:08	13:05
134,5	57,0	D30	Carrefour D30/D27 à gauche sur D27	13:09	13:06
134,4	57,1	D27	Carrefour D27/C à gauche sur D27 - Début de côte 5% - <b>Virage serré - Ralentisseur</b>	13:09	13:06
134,0	57,5	D27	Carrefour tout droit sur D27 - Fin de côte	13:10	13:06
133,5	58,0	D27	Carrefour D27/D28 à droite direction Chissay-en-Touraine sur D27	13:10	13:07
133,1	58,4	D27	Carrefours tout droit sur D27	13:11	13:07
131,5	60,0	D27	Carrefours tout droit sur D27	13:13	13:10
130,5	61,0	D27	Carrefour tout droit sur D27	13:15	13:11
129,3	62,2	D27	Carrefour tout droit sur D27	13:16	13:12
126,8	64,7	D27	Carrefour D27/D115 à gauche sur D115 - Carrefour D115/D27 à droite sur D27	13:20	13:16
125,9	65,6	D27	Carrefour D27/D139 tout droit direction Chissay sur D27 - <b>Descente rapide</b>	13:21	13:17
125,5	66,0	D27	<b>CHISSAY-EN-TOURAINÉ - Balisettes de part et d'autre de la chaussée - Ralentisseur</b>	13:22	13:18
124,8	66,7	D27	Carrefour tout droit Rue Basse sur D27 - <b>Îlot central - Passage des deux côtés</b>	13:23	13:18
124,5	67,0	D27	<b>Balisettes à droite de la chaussée - Passage sur une seule file</b>	13:23	13:19
124,4	67,1	D27	Carrefour tout droit Rue Étienne Denis sur D27 - Ralentisseur	13:23	13:19
124,3	67,2	D27	Carrefour D27/D176 à gauche direction Montrichard sur D176 - <b>Virage très serré - Ralentisseur</b>	13:23	13:19
123,9	67,6	D176	<b>BEAUNE VILLAGE commune de CHISSAY-EN-TOURAINÉ</b>	13:24	13:20
123,7	67,8	D176	Carrefour D176/C4 à gauche direction Crotte - Début de côte 12% - <b>Virage très serré</b>	13:24	13:20
123,0	68,5	C4	Carrefour tout droit sur C4 - <b>Fin de côte MGI</b> 	13:25	13:21
122,8	68,7	C4	Carrefour C4/C2 à droite direction La Daubronnière sur C2	13:25	13:21
121,9	69,6	C2	Carrefour C2/D115/D139 à droite direction La Ménaudière sur D115	13:27	13:22
121,3	70,2	D115	Carrefour tout droit sur D115 - <b>Îlots centraux passage des deux côtés</b>	13:27	13:23
120,6	70,9	D115	Carrefours à droite Route d'Amboise sur D115	13:28	13:24
120,3	71,2	D115	Carrefours tout droit Route d'Amboise sur D115 - Descente rapide	13:29	13:24
119,9	71,6	D115	<b>MONTRICHARD commune de MONTRICHARD VAL-DE-CHER</b>	13:29	13:25
119,6	71,9	D115	Carrefours tout droit Route d'Amboise sur D115	13:30	13:25
119,5	72,0	D115	Carrefour à gauche direction Montrichard sur D115 - <b>Îlots centraux</b>	13:30	13:26
119,3	72,2	D115	Carrefour tout droit Rue du Fourneau - Début de côte 4% - Coussins berlinois	13:30	13:26
119,0	72,5	-	Carrefour tout droit Rue des Monts Garnis - Fin de côte	13:31	13:26
118,9	72,6	-	Carrefour tout droit Rue des Monts Garnis - <b>Balisettes - Chaussée rétrécie - Ralentisseur</b>	13:31	13:26
118,7	72,8	-	<b>Chaussée rétrécie passage sur une seule file - Ralentisseur prononcé - Balisettes</b>	13:31	13:27
118,6	72,9	-	Carrefour tout droit Rue des Monts Garnis	13:31	13:27
118,4	73,1	-	Carrefours tout droit Rue du 4 Septembre - <b>Rue étroite passage sur une seule file</b>	13:32	13:27
118,3	73,2	-	Carrefour à droite Rue de Blois sur D764 - <b>Virage serré</b>	13:32	13:27
118,1	73,4	D764	Carrefour à droite Boulevard Philippe Auguste sur D764 - Tout droit sur D764	13:32	13:27
118,0	73,5	D764	Carrefours à gauche puis tout droit Boulevard Philippe Auguste sur D764	13:32	13:28
117,8	73,7	D764	Carrefour D764/D176 tout droit Rue Victor Hugo sur D764	13:32	13:28
117,7	73,8	D764	Carrefour à gauche Quai de la République sur D764	13:32	13:28
117,4	74,1	D764	Carrefour D764/D176 tout droit Quai Jean Bart sur D176	13:33	13:28
117,3	74,2	D176	Carrefour à gauche Rue Porte Chanvre sur D176 - <b>Virage serré</b>	13:33	13:28
117,2	74,3	D176	Carrefour à droite Route de Vierzon sur D176 - <b>Virage serré</b>	13:33	13:29
116,9	74,6	D176	<b>5 Ralentisseurs successifs prononcés</b> - Carrefour tout droit sur D176	13:34	13:29
115,5	76,0	D176	<b>BOURRÉ commune de MONTRICHARD-VAL-DE-CHER</b>	13:36	13:31
115,5	76,0	D176	Carrefour D176/D62a à gauche Route de Vallagon sur D62a - Début de côte 5%	13:36	13:31
115,0	76,5	D62a	Carrefour tout droit sur D62a	13:36	13:32
114,1	77,4	D62a	Carrefour D62a/D62 à droite sur D62 - Fin de côte - <b>Virage serré</b>	13:38	13:33
114,0	77,5	D62	<b>BOURRÉ commune de MONTRICHARD-VAL-DE-CHER</b>	13:38	13:33
113,1	78,4	D62	Carrefour tout droit sur D62 - Descente rapide	13:39	13:34
112,9	78,6	D62	Carrefour D62/D130 à droite Rue des Anciens Combattants sur D62	13:39	13:34
112,5	79,0	D62	Carrefour D62/D176 à gauche Route de Vierzon sur D176 - <b>Virage serré</b>	13:40	13:35

112,4	79,1	D176	Avancées de trottoir à droite de la chaussée passage sur une seule file			13:40	13:35
111,5	80,0	D176	Zone de collecte - Carrefour D176/D158 tout droit sur D176			13:41	13:36
111,2	80,3	D176	Carrefour D176/D130a à gauche direction Pontlevoy sur D130a - Virage serré			13:42	13:37
111,2	80,3	D130a	Zone de ravitaillement 2 - Route des Vaublins - Début de côte 5%			13:42	13:37
109,5	82,0	D130a	Carrefour D130a/C/D130 à droite sur C - Fin de côte			13:44	13:39
107,7	83,8	C	Carrefour C/D85 à droite Route des Vignobles sur D85 - Virage serré			13:46	13:41
107,7	83,8	D85	Zone de collecte			13:46	13:41
107,0	84,5	D85	Carrefours tout droit sur D85			13:47	13:42
106,0	85,5	D85	Carrefours tout droit sur D85			13:49	13:44
104,7	86,8	D85	Carrefour tout droit sur D85			13:51	13:45
104,5	87,0	D85	MONTHOU-SUR-CHER - Ponts étroits sur le Bavet - Passage sur une seule file			13:51	13:46
104,3	87,2	D85	Carrefour D85/D21/VC11 tout droit direction Thésée sur VC11 - Début de côte 6%			13:51	13:46
103,5	88,0	VC11	Carrefour VC11/VC10 à droite Route de Thésée sur VC10 - Fin de côte			13:52	13:47
102,0	89,5	C23	THÉSÉE - Rue du Maurepas - Descente rapide			13:54	13:49
101,8	89,7	C23	Carrefour C23/C à droite Rue Jeunier - Virage serré - Ralentisseur prononcé			13:55	13:49
101,7	89,8	C	Carrefour C/D176 à gauche Rue Nationale sur D176 - Virage très serré			13:55	13:49
101,5	90,0	D176	Carrefour D176/D172 tout droit sur D176 - Ralentisseur			13:55	13:50
101,2	90,3	D176	Ralentisseur prononcé			13:56	13:50
101,1	90,4	D176	Carrefour D176/D11 à gauche direction Couddes sur D11 - Début de côte 4%			13:56	13:50
100,9	90,6	D11	Carrefour tout droit Rue du Haut Perron sur D11			13:56	13:50
99,7	91,8	D11	Carrefour D11/C à droite puis à droite Rue du Haut Chesneau sur C - Fin de côte			13:58	13:52
99,7	91,8	C	Virage serré - Descente rapide et sinueuse			13:58	13:52
98,7	92,8	C	Carrefour à gauche Rue des Charmoises - Virage très serré			13:59	13:53
98,5	93,0	-	Carrefour à droite Rue des Vignes - Début de côte 4%			13:59	13:54
97,8	93,7	-	Carrefour tout droit Rue des Vignes - Fin de côte			14:00	13:54
97,4	94,1	-	Carrefours tout droit direction Saint-Romain-sur-Cher			14:01	13:55
96,7	94,8	-	Carrefour tout droit Route du Carroir direction Saint-Romain-sur-Cher			14:02	13:56
95,1	96,4	-	Lieu dit Le Carroir			14:04	13:58
94,5	97,0	-	Carrefour à droite Rue du Petit Village - Virage serré - Pont étroit			14:05	13:59
94,0	97,5	-	Carrefour à gauche Route des Moulins direction Saint-Romain - Virage serré			14:06	14:00
92,1	99,4	-	SAINT-ROMAIN-SUR-CHER - Carrefour tout droit Route des Moulins			14:08	14:02
91,6	99,9	-	Chaussée rétrécie - Passage sur une seule file - Carrefour à gauche Route des Moulins			14:09	14:03
91,5	100,0	-	Carrefour C/D675 tout droit direction Méhers sur C			14:09	14:03
91,1	100,4	C	Carrefour à gauche direction Méhers			14:10	14:03
91,0	100,5	C	Nombreuses avancées de trottoirs de part et d'autre de la chaussée			14:10	14:04
90,3	101,2	C	Les Beaussiers - Ralentisseur			14:11	14:04
89,3	102,2	C	Carrefour tout droit Route du Manoir			14:12	14:06
88,0	103,5	C	Lieu dit Le Gué - Carrefour tout droit Route du Manoir			14:14	14:08
87,1	104,4	C	MÉHERS - Carrefour C/D63 à droite Rue de la Forêt sur D63 - Virage serré			14:15	14:09
81,5	110,0	D63	NOYERS-SUR-CHER - Descente rapide - Ralentisseur prononcé			14:23	14:16
81,0	110,5	D63	Carrefours tout droit sur D63			14:24	14:17
80,7	110,8	D63	Carrefours tout droit sur D63			14:24	14:17
80,3	111,2	D63	Carrefour D63/D176b à gauche Rue Nationale sur D176b - Virage serré			14:25	14:18
79,6	111,9	D176b	Carrefour à droite sur D176b - Îlot central passage à droite obligatoire			14:26	14:19
79,3	112,2	D176b	Carrefour D176b/C à droite Route du Vignoble direction Les Roches sur C			14:26	14:19
78,3	113,2	C	Carrefour tout droit Route du Vignoble			14:27	14:20
77,6	113,9	C	Carrefours tout droit Route du Vignoble direction Chatillon-sur-Cher sur C			14:28	14:21
76,9	114,6	C	Carrefour tout droit Route du Vignoble direction Chatillon-sur-Cher sur C			14:29	14:22
76,6	114,9	C	Carrefour à gauche direction La Haie Jallet sur C			14:30	14:23
76,4	115,1	C	Carrefour à droite Rue de La Haie Jallet puis carrefour à gauche - Virage serré			14:30	14:23
76,0	115,5	C	Carrefour C/D976 à droite direction Selles-sur-Cher sur D976			14:31	14:24
75,8	115,7	D976	Carrefours tout droit sur D976			14:31	14:24
75,0	116,5	D976	Carrefours tout droit sur D976			14:32	14:25
72,9	118,6	D976	Carrefour D975/C15 à droite Rue Aristide Romestant - CHATILLON-SUR-CHER			14:35	14:28
72,6	118,9	C15	Carrefour et giratoire tout droit Rue Aristide Romestant sur C15			14:35	14:28
72,5	119,0	C15	Avancées de trottoir à droite de la chaussée passage sur une seule file			14:36	14:28
72,4	119,1	C15	2 Coussins berlinois et balisettes de part et d'autre de la chaussée			14:36	14:28
72,1	119,4	C15	Carrefour C15/C à gauche Rue de la Mairie sur C - Virage serré			14:36	14:29
71,8	119,7	C	Carrefour tout droit Rue du Pont de Sauldre sur C - Ralentisseur prononcé			14:37	14:29
71,6	119,9	C	Ralentisseur prononcé - Balisettes de part et d'autre de la chaussée			14:37	14:29
70,9	120,6	C	Carrefour tout droit Rue du Pont de Sauldre sur C			14:38	14:30
69,6	121,9	C	Lieu dit Le Pont de Sauldre - BILLY - Carrefour à droite Rue du Pont de Sauldre sur C			14:40	14:32
69,2	122,3	C	Carrefour à droite Rue du Pont de Sauldre sur C			14:40	14:33
69,0	122,5	C	Pont étroit - Passage sur une seule file - Hauteur limite 3,10m			14:40	14:33
68,8	122,7	C	Carrefour C/D976/D119 à droite direction Selles-sur-Cher sur D976 - Virage serré			14:41	14:33
68,5	123,0	D976	Pont de la Sauldre - Carrefour et giratoire D976/D956 à droite sur D956 - Îlots			14:41	14:34
68,4	123,1	D956	SELLES-SUR-CHER			14:41	14:34
68,2	123,3	D956	Carrefour et giratoire tout droit Route de Blois sur D956			14:42	14:34

67,8	123,7	D956	Carrefours tout droit Route de Blois sur D956		14:42	14:34
67,5	124,0	D956	Carrefours tout droit Rue du Trésorier Payeur Général Albert sur D956		14:43	14:35
67,3	124,2	D956	Carrefours tout droit sur D956 - Canal de Berry		14:43	14:35
67,1	124,4	D956	Carrefour à gauche sur D956 puis carrefour à droite Rue de Sion - Pont du Cher		14:43	14:35
66,9	124,6	-	Carrefour à droite Quai Jeanne d'Arc - Virage serré		14:43	14:36
66,7	124,8	-	Carrefours tout droit Rue du Pilier Tors puis carrefour à gauche Rue des Ursulines - Virage serré		14:44	14:36
66,6	124,9	-	Carrefours tout droit Rue des Ursulines - <b>Route étroite passage sur une seule file</b>		14:44	14:36
66,5	125,0	-	<b>Ralentisseur</b> - Carrefour à droite Avenue Jean-Paul Boncour - <b>Virage serré</b>		14:44	14:36
66,4	125,1	-	Place Charles de Gaulle - Carrefours tout droit Avenue Jean-Paul Boncour		14:44	14:36
66,3	125,2	-	Carrefour à gauche Rue du Moulinet d'Hardemare - <b>Ralentisseur prononcé</b>		14:44	14:36
66,1	125,4	-	Carrefours à gauche puis à droite Rue du Moulinet d'Hardemare		14:44	14:37
65,9	125,6	-	Carrefour et giratoire à droite Boulevard Klébert Loustau sur D956 - Îlots centraux		14:45	14:37
65,1	126,4	D956	Carrefour D956/D17 à droite direction Meusnes sur D17 - Îlot central		14:46	14:38
63,5	128,0	D17	<b>Zone de collecte</b> - Carrefour tout droit sur D17		14:48	14:40
63,1	128,4	D17	<b>Zone de ravitaillement 3</b>		14:49	14:41
61,8	129,7	D17	Carrefour D17/D152 tout droit sur D17		14:50	14:42
61,4	130,1	D17	<b>MEUSNES</b> - Pont du Fouzon - Rue Jean Jaures		14:51	14:43
60,8	130,7	D17	Carrefours tout droit Rue Jean Jaures sur D17		14:52	14:44
60,3	131,2	D17	<b>Avancées de trottoir de part et d'autre - Chaussée rétrécie passage sur une seule file</b>		14:53	14:44
60,3	131,2	D17	Carrefour D17/C tout droit direction Saint-Aignan-sur-Cher sur D17		14:53	14:44
59,9	131,6	D17	Carrefour D17/D33a tout droit sur D17 - <b>Zone de collecte</b>		14:53	14:45
58,1	133,4	D17	Lieu dit Poulas - Carrefour D17/D17a tout droit sur D17 - Pont sur le Modon		14:56	14:47
57,7	133,8	D17	Carrefour tout droit sur D17		14:56	14:48
57,2	134,3	D17	Carrefours tout droit sur D17 - Lieu dit Girardin		14:57	14:49
56,7	134,8	D17	<b>COUFFY</b> - Carrefour tout droit sur D17		14:58	14:49
56,5	135,0	D17	Carrefour tout droit sur D17 - Ralentisseur		14:58	14:50
56,2	135,3	D17	Carrefours tout droit sur D17 Lieu dit La Rochière - <b>Îlot central</b>		14:58	14:50
55,5	136,0	D17	Carrefours tout droit sur D17		14:59	14:51
54,6	136,9	D17	Lieu dit Le Plessis - Carrefours tout droit sur D17		15:01	14:52
54,1	137,4	D17	Lieu dit Bellebas - Carrefours tout droit sur D17		15:01	14:53
53,3	138,2	D17	<b>SEIGY</b> - Carrefour D17/D4 tout droit direction Saint-Aignan-sur-Cher sur D17		15:02	14:54
52,8	138,7	D17	Carrefour tout droit Rue de Gâtines sur D17		15:03	14:54
52,3	139,2	D17	Carrefour tout droit Quai des Cochards sur D17		15:04	14:55
51,9	139,6	D17	<b>SAINT-AIGNAN-SUR-CHER</b> - Carrefour tout droit Quai Jean Jaures sur D17		15:04	14:56
51,5	140,0	D17	Carrefour et giratoire D17/D675 tout droit sur D675 - Îlot central - Passage à droite		15:05	14:56
51,1	140,4	D675	Carrefour D675/D17 tout droit Rue Novilliers direction Mareuil sur D17		15:05	14:57
50,3	141,2	D17	Carrefour D17/C tout droit sur D17		15:07	14:58
49,6	141,9	D17	Lieu dit Le Désert - Carrefours tout droit sur D17		15:08	14:59
48,5	143,0	D17	<b>MAREUIL-SUR-CHER</b> - Carrefour tout droit sur D17		15:09	15:00
47,5	144,0	D17	Carrefour tout droit sur D17 - <b>Ralentisseur prononcé - Chaussée rétrécie</b>		15:10	15:02
47,2	144,3	D17	<b>Avancée de trottoir à gauche - Chaussée rétrécie passage sur une seule file</b>		15:11	15:02
46,9	144,6	D17	Carrefour tout droit sur D17/C tout droit sur D17 - <b>2 Ralentisseur très prononcés</b>		15:11	15:02
46,5	145,0	D17	<b>Avancée de trottoir à gauche - Chaussée rétrécie passage sur une seule file</b>		15:12	15:03
43,6	147,9	D17	<b>POUILLÉ</b> - Carrefour tout droit sur D17 - <b>3 Ralentisseurs prononcés successifs</b>		15:16	15:07
42,8	148,7	D17	Carrefour D17/D172 tout droit sur D17		15:17	15:08
42,6	148,9	D17	Carrefour D17/C6 à gauche direction Céré sur C6 - Début de côte 5%		15:17	15:08
42,1	149,4	C6	Carrefour à droite Route de Céré sur C6		15:18	15:09
41,8	149,7	C6	Carrefour à gauche Route de Céré sur C6		15:18	15:09
41,4	150,1	C6	<b>Fin de côte MG2</b>		15:19	15:10
40,1	151,4	C	Carrefour tout droit Route de Céré sur C - Route des Vignobles Touraine Val-de-Loire		15:21	15:11
39,3	152,2	C	Carrefour à droite Route de Preuilland sur C - Route étroite		15:22	15:12
38,6	152,9	C	Carrefour tout droit Route de Preuilland sur C		15:23	15:13
38,0	153,5	C	<b>Preuilland commune d'ANGÉ</b> - Carrefour à droite puis à gauche direction Orbigny		15:24	15:14
37,5	154,0	C	Carrefour tout droit sur C		15:24	15:15
36,4	155,1	C	Carrefour tout droit sur C		15:26	15:16
35,9	155,6	C	Carrefour à droite direction La Caillaudière - Angé le Bourg		15:27	15:17
34,2	157,3	C10	Carrefour à gauche direction Angé sur C10 - Virage serré		15:29	15:19
33,3	158,2	C10	<b>ANGÉ - Chaussée rétrécie passage sur une seule file</b>		15:30	15:20
33,2	158,3	C10	Carrefour C10/D17 à gauche sur D17 - Virage serré		15:30	15:21
33,0	158,5	D17	<b>Avancées de trottoir de part et d'autre de la chaussée passage sur une seule file</b>		15:31	15:21
32,8	158,7	D17	Carrefour D17/D158 tout droit sur D17 - <b>Îlots centraux passage des deux côtés</b>		15:31	15:21
30,8	160,7	D17	<b>SAINT-JULIEN-DE-CHÉDON</b> - Carrefours tout droit sur D17		15:34	15:24
30,3	161,2	D17	Carrefour D17/D17b tout droit sur D17 - <b>Balisettes et 4 îlots à l'axe - Ralentisseur</b>		15:34	15:24
29,8	161,7	D17	Carrefour D17/C20 à gauche Route de la Bodarderie sur C20 - Début de côte 5%		15:35	15:25
29,2	162,3	C20	Carrefour C20/D17b à droite Route de l'Ormeau - Villiers sur D17b - Fin de côte		15:36	15:26
28,7	162,8	D17b	Carrefour D17b/C22 à droite Allée de Villiers sur C22		15:37	15:27
28,5	163,0	C22	Carrefour C22/C7 à gauche direction La Puannerie par la Route de la Vallée Cordier		15:37	15:27
28,1	163,4	C7	Carrefour C7/C9 à droite direction Faverolles-sur-Cher - Vers D764 - <b>Virage serré</b>		15:38	15:27

27,2	164,3	C9	Carrefour C9/D764 à droite sur D764 - Îlot central		15:39	15:29
26,7	164,8	D764	Carrefour D674/D170 à gauche sur D170 - <b>Virage très serré - Descente rapide</b>		15:39	15:29
26,4	165,1	D170	<b>FAVEROLLES-SUR-CHER</b> - Rue de l'Église		15:40	15:30
26,3	165,2	D170	Carrefour à droite sur D170 - <b>Virage serré - Pont étroit - Passage sur une seule file</b>		15:40	15:30
26,2	165,3	D170	Carrefour D170/C tout droit Rue de l'Église sur C -2 Ralentisseurs successifs		15:40	15:30
26,1	165,4	VC128	Carrefour à gauche direction Les Besnarderies sur VC128 - <b>Zone de collecte</b>		15:40	15:30
26,0	165,5	VC128	Carrefour tout droit Rue de l'Église sur VC123 - Route étroite		15:40	15:30
25,2	166,3	VC123	<b>Zone de ravitaillement 4</b> - Carrefour à droite Route de La Larderie C123		15:42	15:31
24,0	167,5	VC123	Lieu dit La Larderie - Carrefour VC123/D127 à droite sur D127 - <b>Zone de collecte</b>		15:43	15:33
22,5	169,0	D127	Carrefour tout droit sur D127		15:45	15:35
22,4	169,1	D127	<b>LA VALLÉE PITROU commune de SAINT-GEORGES-SUR-CHER</b>		15:45	15:35
22,4	169,1	D127	Carrefour tout droit Route de Céré sur D127		15:45	15:35
22,2	169,3	D127	<b>Entrée du circuit final</b> - Carrefour C-D127 à droite sur D127		15:46	15:35
22,1	169,4	D127	Carrefour tout droit sur D127 - <b>Chaussée rétrécie - Passage sur une seule file</b>		15:46	15:35
21,8	169,7	D127	Carrefour tout droit sur D127		15:46	15:36
21,4	170,1	D127	Carrefour tout droit sur D127		15:47	15:36
21,2	170,3	D127	Carrefour D127/C à droite Route de Céré sur D127		15:47	15:37
21,1	170,4	D127	<b>SAINT-GEORGES-SUR-CHER</b>		15:47	15:37
20,9	170,6	D127	Carrefour tout droit sur D127		15:48	15:37
20,6	170,9	D127	Carrefour D127/D17 à gauche sur D17 - <b>Virage serré - Ralentisseur prononcé</b>		15:48	15:37
20,5	171,0	D17	Carrefour D17/D27 tout droit Rue du Général de Gaulle sur D17		15:48	15:38
19,9	171,6	D17	Carrefour D17/C/D27a tout droit Rue Marcel Bisault sur D17 - Ralentisseur		15:49	15:38
19,6	171,9	D17	<b>SAINT-GEORGES-SUR-CHER - 1er Passage ligne d'arrivée</b>		15:49	15:39
19,5	172,0	D17	<b>7 Îlots centraux successifs - Passage des deux côtés</b>		15:50	15:39
19,1	172,4	D17	Carrefour D17/C à gauche Rue des Tailles sur C - <b>Virage serré - Route étroite</b>		15:50	15:39
18,6	172,9	C	Carrefour à gauche Route de Chezelles - <b>Virage serré - Route étroite</b>		15:51	15:40
18,3	173,2	C	Carrefours à droite Rue Mon Idée		15:51	15:40
17,8	173,7	C	Carrefour C/D27a à droite Rue Gilbert Michel sur D27a - <b>Virage serré</b>		15:52	15:41
17,5	174,0	D27a	<b>2 Ralentisseurs successifs prononcés</b>		15:52	15:42
17,0	174,5	D27a	Carrefour tout droit Rue de La Liberté sur D27		15:53	15:42
16,4	175,1	D27a	Carrefour D27a/C à gauche Rue des Vignes direction La Poterie sur C - <b>Virage serré</b>		15:54	15:43
16,2	175,3	C	<b>LA CHAISE commune de SAINT-GEORGES-SUR-CHER</b>		15:54	15:43
16,1	175,4	C	Carrefour à droite Rue des Vignes		15:54	15:43
15,9	175,6	C	Carrefour à droite Rue Saint Vincent		15:55	15:44
15,7	175,8	C	Carrefour à gauche direction La Taille aux Noirs		15:55	15:44
14,3	177,2	C	Carrefour à gauche Route de Monteriou direction La Vallée-Pitrou - <b>Virage serré</b>		15:57	15:46
13,1	178,4	C	Lieu dit Jarnac - <b>Chaussée rétrécie - Passage sur une seule file</b>		15:58	15:47
13,0	178,5	C	<b>LA VALLÉE PITROU commune de SAINT-GEORGES-SUR-CHER</b>		15:59	15:48
12,5	179,0	C	Carrefour C/D127 tout droit direction Saint-Georges-sur-Cher sur D127		15:59	15:48
12,4	179,1	D127	Carrefour tout droit sur D127 - <b>Chaussée rétrécie - Passage sur une seule file</b>		15:59	15:48
12,1	179,4	D127	Carrefour tout droit sur D127		16:00	15:49
11,7	179,8	D127	Carrefour tout droit sur D127		16:00	15:49
11,5	180,0	D127	Carrefour D127/C à droite Route de Céré sur D127		16:01	15:50
11,4	180,1	D127	<b>SAINT-GEORGES-SUR-CHER</b>		16:01	15:50
11,2	180,3	D127	Carrefour tout droit sur D127		16:01	15:50
10,9	180,6	D127	Carrefour D127/D17 à gauche sur D17 - <b>Virage serré - Ralentisseur prononcé</b>		16:02	15:50
10,8	180,7	D17	Carrefour D17/D27 tout droit Rue du Général de Gaulle sur D17		16:02	15:50
10,2	181,3	D17	Carrefour D17/C/D27a tout droit Rue Marcel Bisault sur D17 - <b>Ralentisseur</b>		16:02	15:51
9,7	181,8	D17	<b>SAINT-GEORGES-SUR-CHER - 2ème Passage ligne d'arrivée</b>		16:03	15:52
9,7	181,8	D17	<b>Sprint Intermédiaire</b>		16:03	15:52
3,0	188,5	C	<b>Zone de sprint</b>		16:13	16:01
0,0	191,5	D17	<b>SAINT-GEORGES-SUR-CHER - Arrivée 3ème Passage ligne d'arrivée</b>		16:17	16:05

**Profil dernier Km - Finish line - Width:** Plat et largeur de voie 6 mètres

**Lutte contre le dopage - Doping control station:** Motor-home zone technique arrivée

**Protocole - Protocol :** Podium Arrivée

**Permanence - Salle de presse :** Mairie Saint-Georges-sur-Cher à 500m de la zone technique arrivée